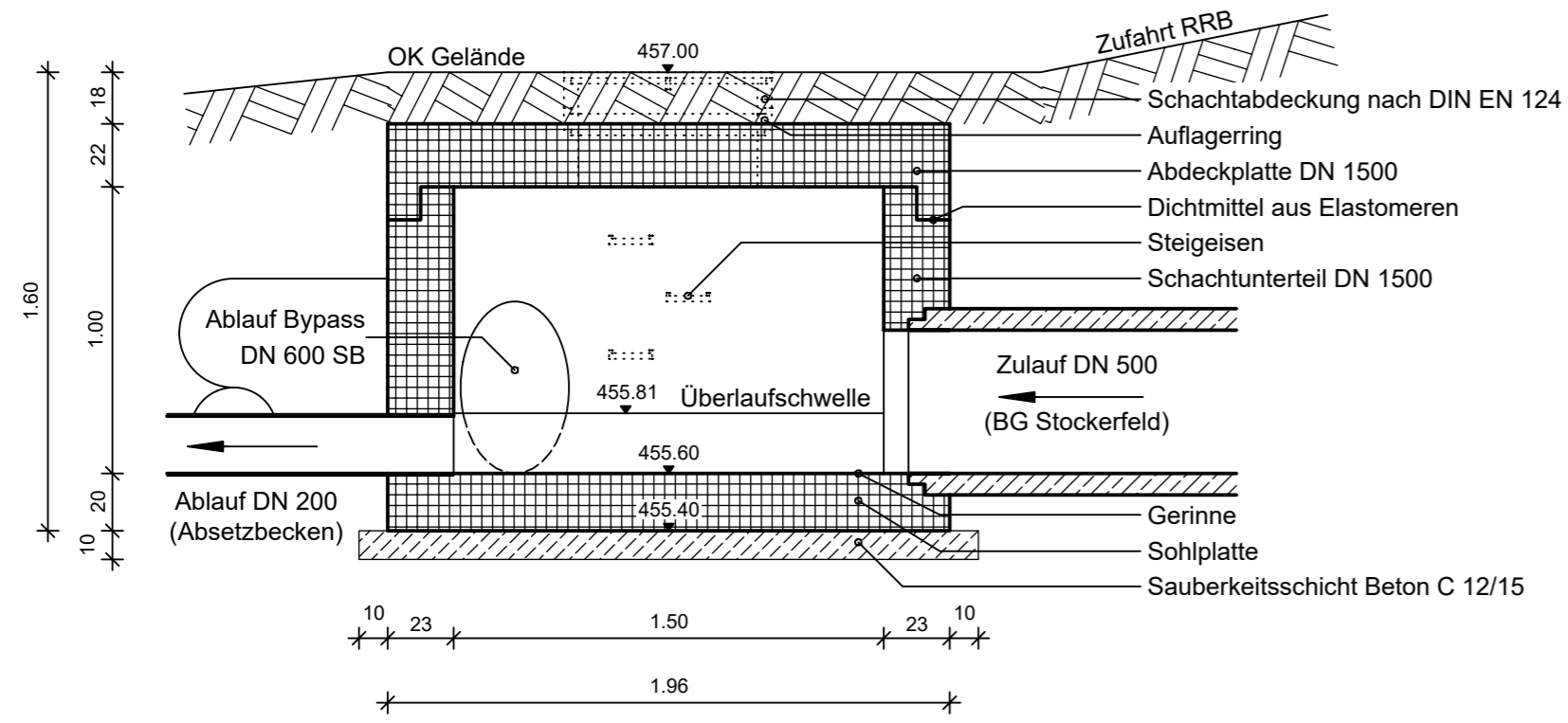
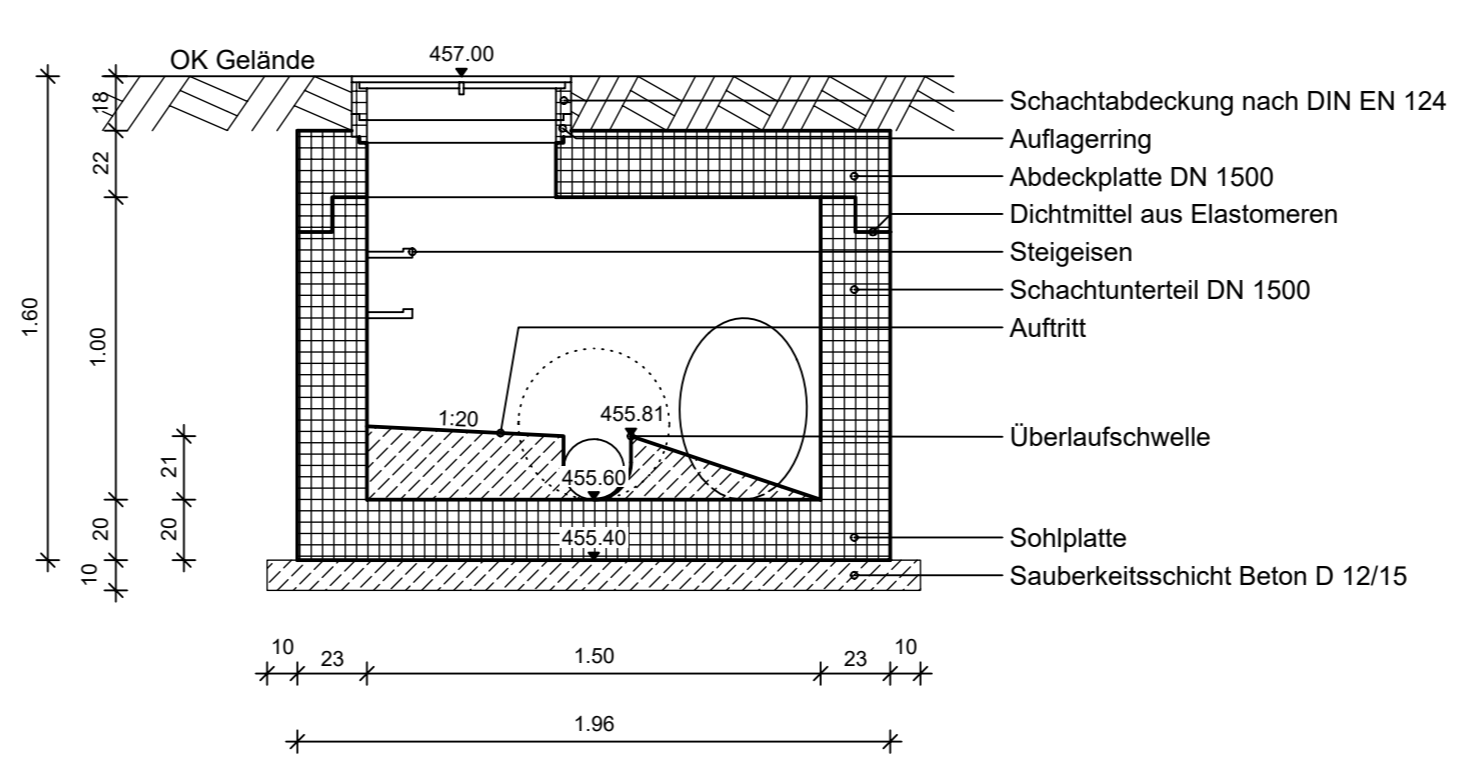


# Schnitt A-A

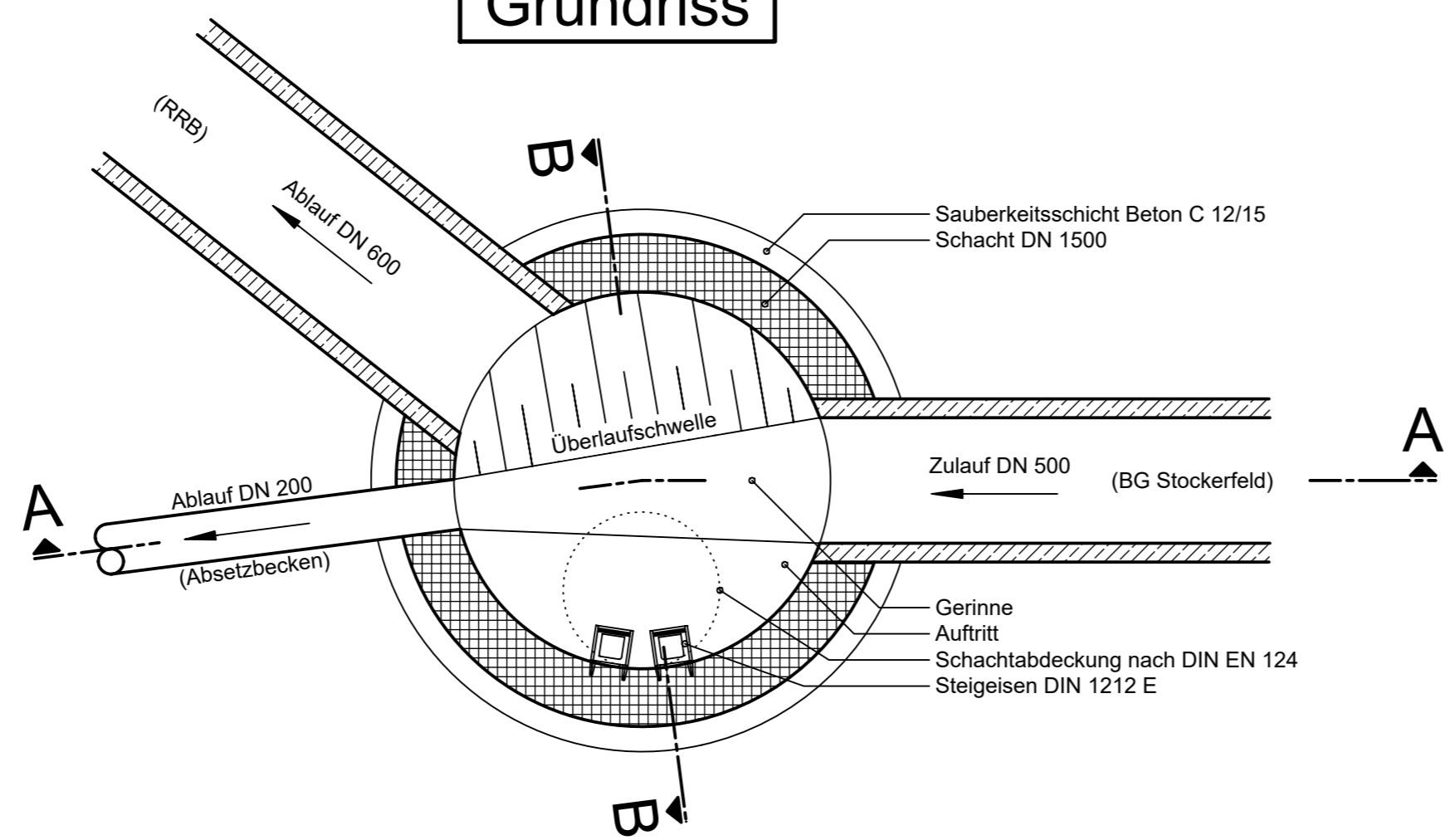


# Schnitt B-B



Die Höhen beziehen sich auf das amtliche Höhen Bezugssystem DHHN12 (NN-Höhen) (Status 100)

# Grundriss



Alle Maße sind vom Auftragnehmer verantwortlich zu prüfen. Unstimmigkeiten und Bedenken sind vor der Ausführung mit dem Planverfasser abzuklären.

ÄNDERUNGSVERZEICHNIS		
INDEX	DATUM	GEGENSTAND DER ÄNDERUNG

PLAN		MASSTAB	
<b>Detailplan Bypass RRB</b>		<b>1:25</b>	
VORHABEN Abwasseranlage Zandt <b>Erschließung des Baugebietes "Stockerfeld"</b> Antrag auf eine wasserrechtliche Erlaubnis		BEARB. 03/18 hp	PL.NR.
		GEZ. 03/18 wa	BEIL.NR. <b>7</b>
		PROJEKTSTAND: <b>Genehmigungsplanung</b>	
DATUM 29.03.2018 UNTERSCHRIFT		DATUM 29.03.2018 UNTERSCHRIFT	
BAUHERR <b>Gemeinde Zandt</b> Rathausplatz 1 93499 Zandt		Ingenieurbüro für Bauwesen <b>Brandl &amp; Preischl</b> Weinbergstraße 28 93413 Cham Tel.: 09971/996449-0 Fax: 09971/996449-9 email: info@brandl-preischl.de	