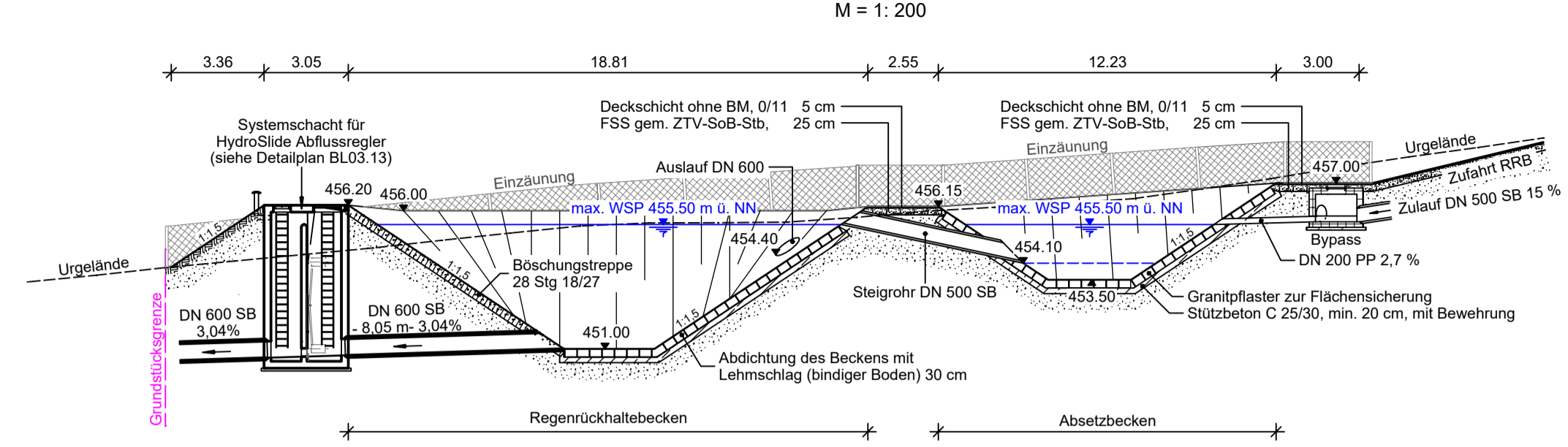
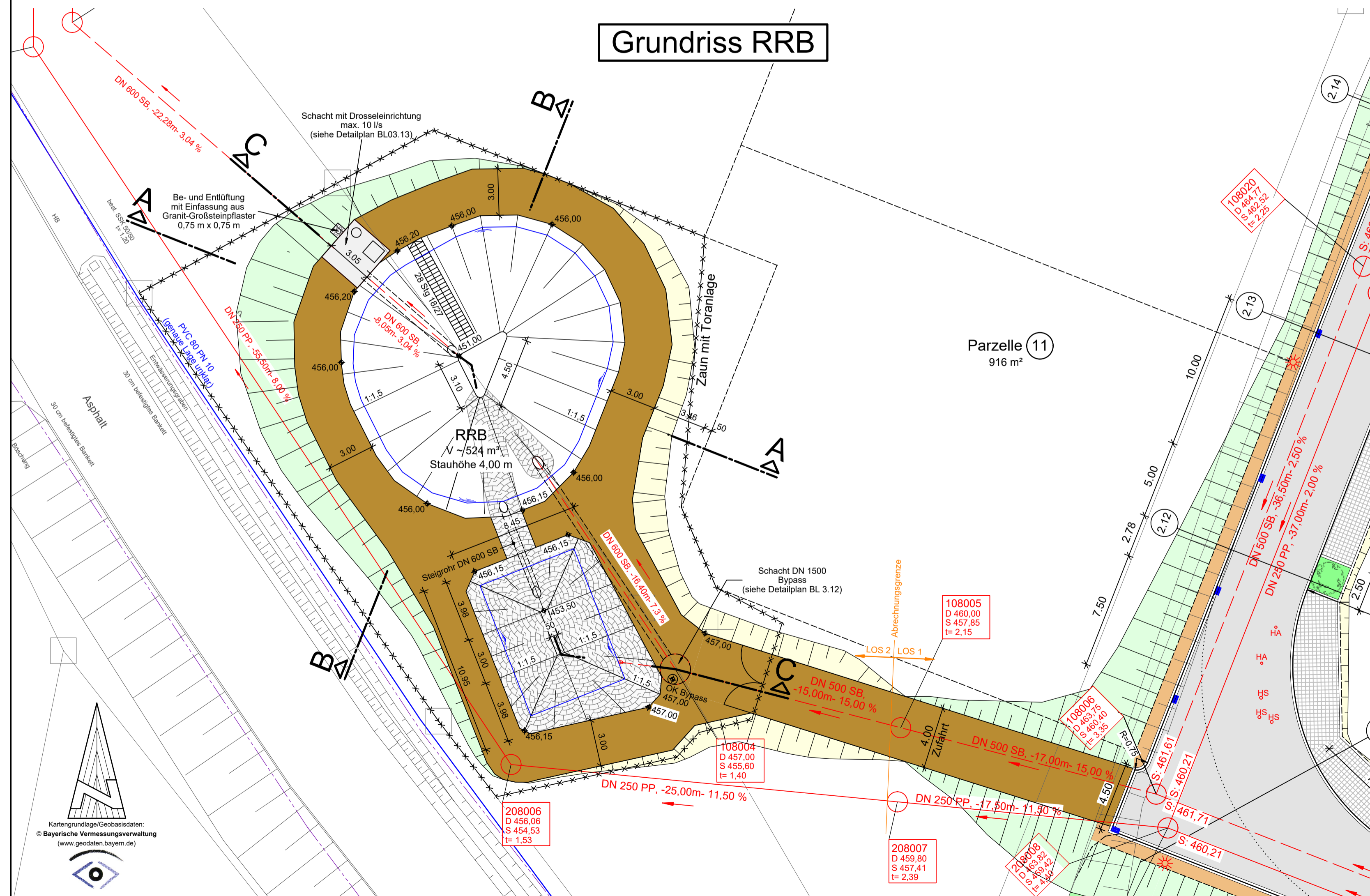


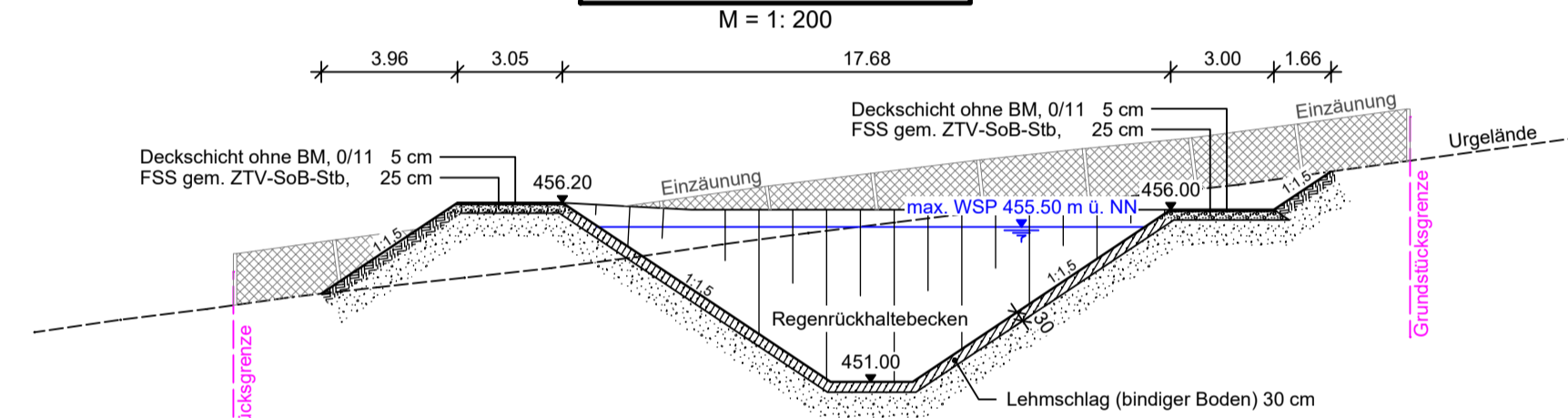
Schnitt C-C



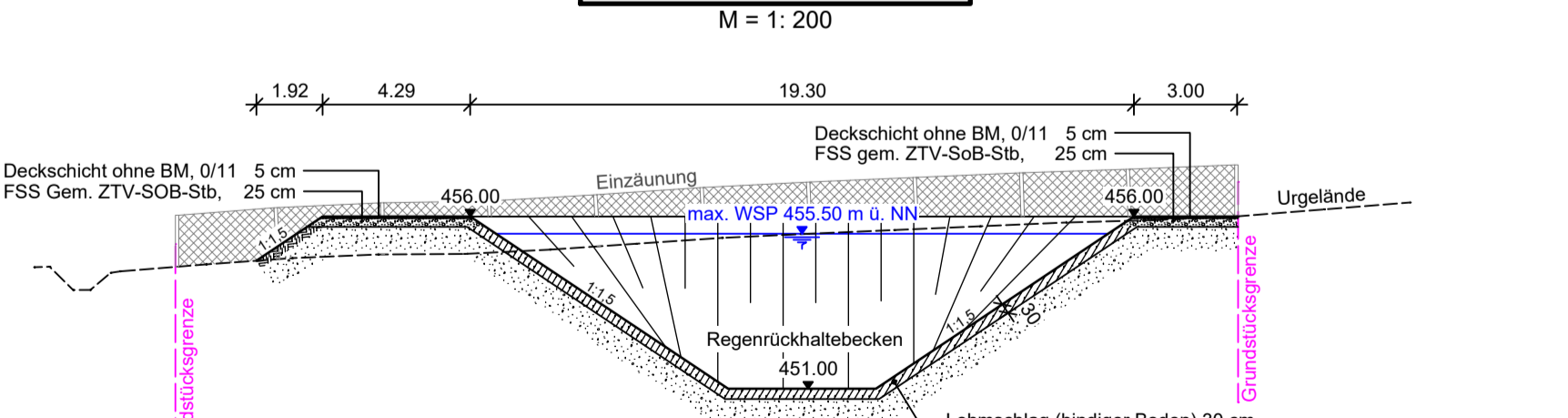
Grundriss RRB



Schnitt A-A



Schnitt B-B



Zeichenerklärung

- R2 ← DN 250 PP R1
20,00 m 1,00 %
- S2 ← DN 250 PP S1
20,00 m 1,00 %
- SK 50/30 neuer Straßen-sinkkasten 50/30 cm
- * Laterne, Beleuchtung neu
- ▨ Böschung (Einschnitt) Grünfläche / Grünstreifen Bankett
- ▨ Fahrbahn
- ▨ Rasenfugensteine Bankett
- ▨ Weg (Befestigung o. BM) Granitpflaster
- ▨ Böschung (Damm)

Die Darstellung der verschiedenen Ver- und Entsorgungsleitungen erfolgt ohne Gewähr. Eine Leitungsart darf nur mit den Bestandsunterlagen der jeweiligen Spartenräger erfolgen!

Die Höhen beziehen sich auf das amtliche Höhen Bezugssystem DHHN12 (NN-Höhen) (Status 100)

Alle Maße sind vom Auftragnehmer verantwortlich zu prüfen. Unstimmigkeiten und Bedenken sind vor der Ausführung mit dem Planverfasser abzuklären.

ÄNDERUNGSVERZEICHNIS		
INDEX	DATUM	GEGENSTAND DER ÄNDERUNG

PLAN Detailplan RRB		MASSTAB 1:200
VORHABEN Abwasseranlage Zandt Erschließung des Baugebietes "Stockerfeld" Antrag auf eine wasserrechtliche Erlaubnis	BEARB. 03/18 hp GEZ. 03/18 wa	PL.NR. BEIL.NR. 6
DATUM 29.03.2018 UNTERSCHRIFT	PROJEKTSTAND: Genehmigungsplanung	
BAUHERR Gemeinde Zandt Rathausplatz 1 93499 Zandt	DATUM 29.03.2018 UNTERSCHRIFT	
		Ingenieurbüro für Bauwesen Brandt & Preischl Weinbergstraße 28 93413 Cham Tel.: 09971/996449-0 Fax: 09971/996449-9 email: info@brandt-preischl.de