

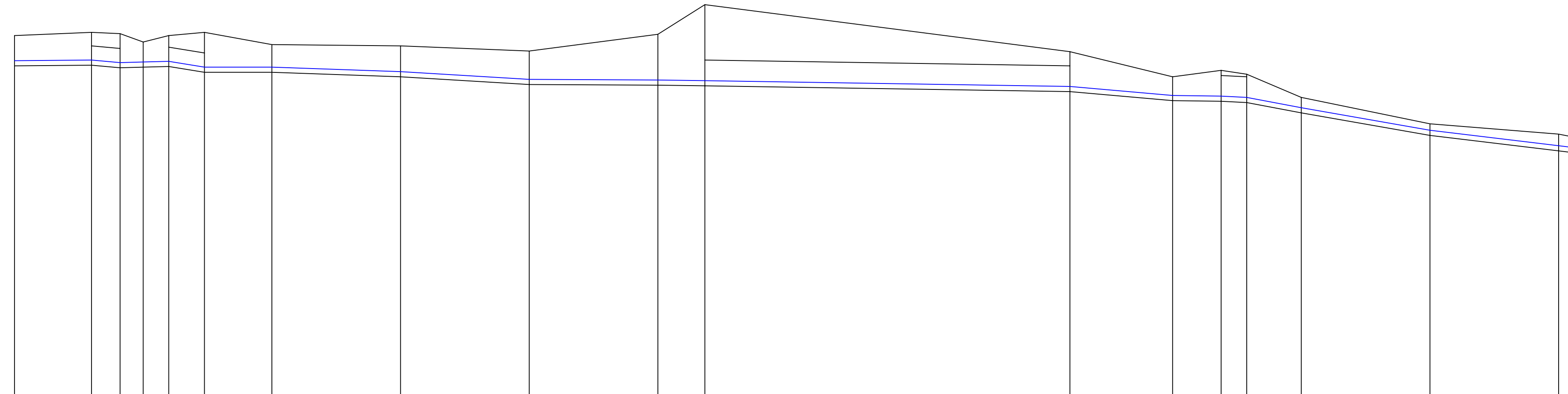


Zeichenerklärung

 Wasserspiegel
 Grabensohle

475.000 m ü. NN



Profilnummer	Ausleitung	Durchlass I DN300 B					Durchlass II DN300 B				Durchlass III DN400 B					Durchlass IV DN400 B				Einleitung
Profilabstand	m	11,97	4,44	3,59	3,97	5,55	10,48	20,00	20,00	20,00	7,30	56,74	15,96	7,54	3,98	8,48	20,00	20,00	4,06	
Uferhöhe	m ü. NN	480.60	480.65	480.63	480.50	480.60	480.65	480.46	480.44	480.36	480.62	481.08	480.35	479.96	480.06	480.00	479.64	479.23	479.07	478.99
Wasserspiegel	m ü. NN	480.21	480.22	480.18	480.19	480.20	480.11	480.11	480.04	480.02	479.91	479.90	479.81	479.67	479.66	479.64	479.48	479.13	478.89	478.84
Sohlhöhe	m ü. NN	480.13	480.14	480.10	480.11	480.12	480.03	480.03	479.96	479.84	479.83	479.82	479.73	479.59	479.58	479.56	479.40	479.05	478.81	478.76
Stationierung	m	0+000.0	0+012.0	0+016.4	0+020.0	0+024.0	0+029.5	0+040.0	0+060.0	0+080.0	0+100.0	0+107.3	0+164.0	0+180.0	0+187.5	0+191.5	0+200.0	0+220.0	0+240.0	0+244.1

ÄNDERUNGSVERZEICHNIS

INDEX	DATUM	GEGENSTAND DER ÄNDERUNG

PLAN Längsschnitt (Ausleitungsstrecke)		MASSTAB 1:500/50
VORHABEN Vollzug der Wassergesetze Wasserentnahme aus dem Pointbach auf der Flur-Nr. 122/5 Gemarkung Grub		BEARB. 11/20 mm PL.NR. GEZ. 11/20 rb BEIL.NR. 4
PROJEKTSTAND: Genehmigungsplanung		DATUM 26.11.2020 UNTERSCHRIFT
BAUHERR Gemeinde Zandt Rathausplatz 1 93499 Zandt		DATUM 26.11.2020 UNTERSCHRIFT
 Ingenieurbüro für Bauwesen Brandl & Preischl Weinbergstraße 28 93413 Cham Tel.: 09971/996449-0 Fax: 09971/996449-9 email: info@brandl-preischl.de		