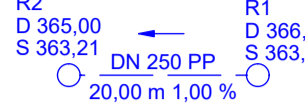

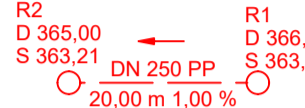
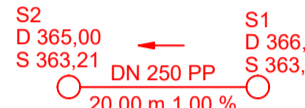
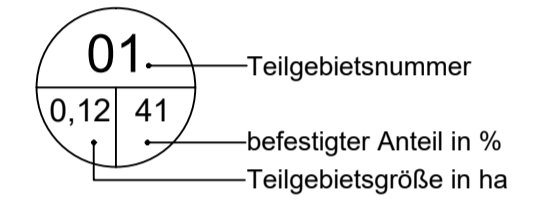


Die Darstellung der verschiedenen Ver- und Entsorgungsleitungen erfolgt ohne Gewähr! Eine Leitungsortung darf nur mit den Bestandsunterlagen der jeweiligen Spartenträger erfolgen!


Zeichenerklärung

- 
 bestehender Regenwasserkanal mit Angabe der Schachtnummer, Werkstoff mit Nennweite, Haltungslänge, Schachthöhen, Sohlgefälle und Fließrichtung
- 
 bestehender Schmutzwasserkanal mit Angabe der Schachtnummer, Werkstoff mit Nennweite, Haltungslänge, Schachthöhen, Sohlgefälle und Fließrichtung
- 
 geplanter Regenwasserkanal mit Angabe der Schachtnummer, Werkstoff mit Nennweite, Haltungslänge, Schachthöhen, Sohlgefälle und Fließrichtung
- 
 geplanter Schmutzwasserkanal mit Angabe der Schachtnummer, Werkstoff mit Nennweite, Haltungslänge, Schachthöhen, Sohlgefälle und Fließrichtung



Alle Maße sind vom Auftragnehmer verantwortlich zu prüfen. Unstimmigkeiten und Bedenken sind vor der Ausführung mit dem Planverfasser abzuklären.

ÄNDERUNGSVERZEICHNIS		
INDEX	DATUM	GEGENSTAND DER ÄNDERUNG

Übersichtslageplan PLAN VORHABEN: Abwasseranlage Zandt Erschließung des Baugebietes "Stockerfeld" Antrag auf eine wasserrechtliche Erlaubnis		MASSTAB: 1:2000 BEARB.: 03/18 hp GEZ.: 03/18 wa PL.NR.: BEIL.NR.: 3
DATUM: 29.03.2018 UNTERSCHRIFT:		PROJEKTSTAND: Genehmigungsplanung DATUM: 29.03.2018 UNTERSCHRIFT:
BAUHERR: Gemeinde Zandt Rathausplatz 1 93499 Zandt		 Weinbergstraße 28 93413 Cham Tel.: 09971/996449-0 Fax: 09971/996449-9 email: info@brandl-preischl.de